

Információk a mozgalom szabályairól

2021-ben volt harminc éves a Salgótarjáni HKE és 2022-ben száz éve város Salgótarján. A kettős jubileum alkalmából - 2006, 2007 és 2016 után ismételten - egy pontgyűjtő mozgalmat hirdetünk meg, mely alapján a kerékpárosok különböző helyszínek felkeresésével megemlékezhetnek ezekről a jubileumokról. A mozgalom célja hogy a résztvevők minél több jellegzetes pontot látogassanak meg Salgótarján környékén, mely által tágabb képet kapnak a táj szépségeiről, környezetéről, kulturális emlékeiről és történelméről, ill. nosztalgizálhatnak, közösséget is építhetnek. A mozgalom lényege, hogy a résztvevő összegyűjtson legalább 30, ill. 100 pontot. Ez a két fokozat kerül értékelésre. Minden adott helynek vagy eseménynek van egy bizonyos pontértéke. Ezek összegéből jön ki a résztvevő pontszáma. Igazolásként bizonyos helyeken feliratokat, kódokat kell feljegyezni, míg másutt igazoló pecsétet kell beütni a füzetbe vagy pedig a rendezői igazolást kell begyűjteni. Bármelyik igazolás hiányában elfogadható a teljesítőt és az adott pontot ábrázoló fotó is. Egy adott hely természetesen csak egyszer szerepelhet a pontszámban. A harminc pontos limithez maximum egy darab, tíz pontos esemény számolható el. A száz pontos teljesítésnél pedig két darab tíz pontos esemény kiváltható egy-egy „mentőövel” is. A teljesítés módja csak kerékpárral szabályos és sportszerű. Íróeszközt, bélyegzőpárnát, fényképezőt ajánlott magunkkal vinni! A teljesítés időtartama: 2022. január 15. - 2022. szeptember 15. A kész és kitöltött igazolófüzeteket (a szükséges mellékletekkel együtt) Kreicsi Gáborhoz kell eljuttatni. A sikeres teljesítők az elért pontértéknek megfelelően díjazásban részesülnek. Ezek átadása várhatóan a jubileumi kerékpáros napon fog megtörténni.

Salgótarján, 2022.01.11.

.....
Szabó Ferenc Gábor
SHKE elnök

.....
Kreicsi Gábor
SHKE túraszakági vezető

IGAZOLÓ FÜZET

**„30 éves a Salgótarjáni Hegyikerékpár Egyesület
és 100 éves Salgótarján”
eseményhez**



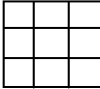
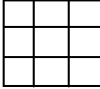
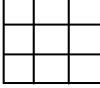
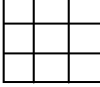


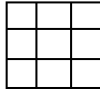
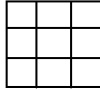
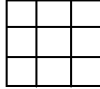
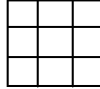
A túramozgalom alapítója és szervezője a Salgótarjáni Hegyikerékpár Egyesület
Információ: e-mail: gabes@kreicsigabes.hu; Telefon: 30/244-5648

A teljesítő neve:.....

Elérhetőségei:.....

Elért pontszáma:.....

<p>Alagút 1 pont</p> <p>Összesen hány turistajelzés van felfestve az alagút két bejáratánál lévő kövekre?</p>	<p>Baglyasi kereszt (A Baglyas és Idegér közötti nyeregben, a zöld sáv jelzésen.) 1 pont</p> <p>Milyen anyagból készült a kereszt?</p>
<p>Boszorkány-kő 1 pont</p>  <p>Karancs-Medves csúcsai kód</p>	<p>Dolinka 1 pont</p> <p>Milyen típusú a játszó tér melletti kút?</p>
<p>Geđőcz-tető 1 pont</p> <p>Mi a Csillagvizsgáló bejárat kapujának alján található telefonszám?</p>	<p>Inászó 1 pont</p> <p>Kohász-kék pecsét.</p>
<p>Kápolna-hegy 4 pont</p>  <p>Karancs-Medves csúcsai kód</p>	<p>Karancs kilátó 5 pont</p>  <p>Karancs-Medves csúcsai kód</p>
<p>Kercseg-lapos 1 pont</p> <p>A Gyopár-forrás tábláján található évszám?</p>	<p>Kis-kő (Bárnából a kék+ jelzésen.) 2 pont</p>  <p>Karancs-Medves csúcsai kód</p>
<p>Lepény-kő kereszt (A zöld + és piros sáv találkozásánál, Karancslapujtó felett.) 2 pont</p> <p>Milyen anyagból készült a kereszt?</p>	<p>Medves-fennsík Rónai kereszt 1 pont</p> <p>Milyen anyagból készült a kereszt?</p>
<p>Medves-fennsík Középbánya-tó 1 pont</p> <p>Milyen színű a tó előtti sorompó?</p>	<p>Nagy-kő (Bárnából keleti irányba, a kék△ jelzésen.) 3 pont</p>  <p>Karancs-Medves csúcsai kód</p>
<p>Nagyromhányi kilátó (Karancsberény felett a határsávon, a zöld sáv jelzésen.) 2 pont</p> <p>Milyen nyelveken íródott az információs tábla?</p>	<p>Pécs-kő 5 pont</p>  <p>Karancs-Medves csúcsai kód</p>

<p>Riolittufa (Kazárról a piros+ jelzésen.) 2 pont</p> <p>Hány bekezdés található a csúcson lévő információs táblán?</p>	<p>Mogyorósi kilátó (Rónafalu felett.) 1 pont</p> <p>Milyen turistajelzés van felfestve a kilátó lábára?</p>
<p>Salgó vára 5 pont</p>  <p>Karancs-Medves csúcsai kód</p>	<p>Salgóbánya Szent István templom 1 pont</p> <p>Milyen anyagból készült a templommal szemközti kereszt?</p>
<p>Somlya csúcs (A piros+ jelzésen.) 2 pont</p>  <p>Karancs-Medves csúcsai kód</p>	<p>Somoskő Kőpark 2 pont</p> <p>Honnan származnak a mészkövek?</p>
<p>Szent Imre-hegy Kálvária 2 pont</p> <p>Hány fellépője van a Golgotára – három keresztet - vezető lépcsőnek?</p>	<p>Mátraverebély-Szentkút 5 pont</p> <p>Mi az iroda ajtaja melletti csengő gomb felirata?</p>
<p>Szér-kő (Bárnából északi irányba, a kék△ jelzésen.) 2 pont</p>  <p>Karancs-Medves csúcsai kód</p>	<p>Szilvás-kő 5 pont</p>  <p>Karancs-Medves csúcsai kód</p>
<p>Zagyvafő vára (Zagyvaróna temetője felett.) 1 pont</p> <p>Mi az emléktáblán található legnagyobb szám?</p>	<p>CRIF 10 pont</p> <p>Indulás vagy rendezői segítség a Cered – Róna időfutamon.</p>
<p>Felvidéki százaskör (Salgótarján – Fülek – Feled – Gömörpéterfala – Tajti – Cered – Salgótarján) 10 pont</p> <p>Minek tartják a helyiek Gömörpéterfalát az Ivókút táblája szerint?</p>	<p>BIG day 10 pont</p> <p>Indulás valamelyik Salgótarjáni HKE rendezésű BIG day-n.</p>
<p>„Salgótarján összes” 10 pont</p> <p>A nyílt teljesítménytúra vagy a szegmens teljesítése.</p>	<p>Mentőőv(ek) 10 (+10) pont</p> <p>A Karancs-Medves és/vagy a Bazalt teljesítménytúrák valamelyik távjának kerékpáros teljesítése.</p>